

# Der familienfreundliche Erlebnisberg im Allgäu



Wanderer zum Bärenköpfe

## Der neue Naturpark

Im Herzen des Allgäus und Vorarlbergs liegt der Naturpark Nagelfluhkette, Deutschlands höchstgelegener Naturpark.

Die Mittagbahn - als östlicher Ausgangspunkt im Allgäu - bringt Sie bequem mit der Doppelsesselbahn auf eine Höhe von 1450 m.



## Der Mittag Gipfel ...


ist ein idealer Ausgangspunkt für viele herrliche Wander- und Klettertouren. Wenn Sie erst einmal am Gipfelkreuz stehen und die herrliche Aussicht in die Oberstdorfer Berge oder ins Alpenvorland genießen, werden Sie sich verlieben.

Denn auch wer nicht so gut zu Fuß ist, hat hier die tollsten Möglichkeiten. Und langweilig wird es sicher auch nicht, denn bei schönem Wetter sind immer Gleitschirm- und Drachenflierer unterwegs, die gleich hier am Mittag starten. Es ist immer ein aufregendes Gefühl, diese Könige der Lüfte zu beobachten.



Wer weiß, vielleicht kommen auch Sie auf den Geschmack! ?

Um nun all das auch wirklich genießen zu können, lassen Sie sich am besten von unserer Schwebebahn zur Bergstation bringen. Hierbei schweben Sie sicher über duftende Alpwiesen, zwischen herrlichem Mischwald an weidenden Kühen vorbei hinauf zum Mittaggipfel.



Blick zum Kleinen und Großen Alpsee



Mittag-Gipfel



Steineberg-Gipfel



Die „Graue Wand“ am Steineberg



## TOP-Sommerpreise

	Erwachsene	Jugendliche 16 unter 18 Jahre	Kinder ab 6 bis 15 Jahre
Betriebsbeginn 8.00 Uhr			
Betriebsende 17.00 Uhr			
Berg- und Talfahrt Anlage I und II	17,00 €	16,00 €	12,00 €
Bergfahrt Anlage II und Talfahrt Anlage II und I	16,00 €	15,00 €	11,00 €
Berg- und Talfahrt Anlage I	14,00 €	13,00 €	9,00 €
Berg- und Talfahrt Anlage II	14,00 €	13,00 €	9,00 €
Bergfahrt Anlage I und II	14,00 €	13,00 €	9,00 €
Bergfahrt Anlage I	9,00 €	9,00 €	6,00 €
Bergfahrt Anlage II	9,00 €	9,00 €	6,00 €
Talfahrt Anlage I und II	12,00 €	11,00 €	9,00 €
Talfahrt Anlage I	8,00 €	8,00 €	6,00 €
Talfahrt Anlage II	8,00 €	8,00 €	6,00 €
Familienkarte Anlage I und II Berg- und Talfahrt	Eltern mit ihren eigenen Kindern ab 6 bis 15 Jahre		44,00 €
Familienkarte Anlage I und II Bergfahrt			35,00 €
Familienkarte Anlage I und II Talfahrt			33,00 €
Hochgratbahn-Verbundkarte Berg- und Talfahrt	22,00 €	16,50 €	14,00 €
Wander-Medaille	6,00 €	6,00 €	6,00 €
Rodel-Kombikarte <b>R</b>	17,00 €	16,00 €	12,00 €

Doppel-Sesselbahn I = Talstation bis Mittelstation (Umsteigestation) -  
Doppel-Sesselbahn II = Mittelstation bis Bergstation  
Doppelsesselbahn I und II = Talstation bis Bergstation

Es gelten die allgemeinen Beförderungsbestimmungen. Ermäßigungen nur mit Ausweis! Als Einheimischer gilt jeder mit 1. Wohnsitz im Oberallgäu.

Familienermäßigung: Eltern mit 1 oder mehr Kindern  
Gruppenfahrten ab 20 Personen auf Anfrage!



87509 Immenstadt, Talstation  
Mittagstraße 30  
Telefon (08323) 6149

[www.mittagbahn.de](http://www.mittagbahn.de)

8 Web-Kameras im Wandergebiet

information@mittagbahn.de

Gaststätte Mittelstation

Telefon (08323) 8790

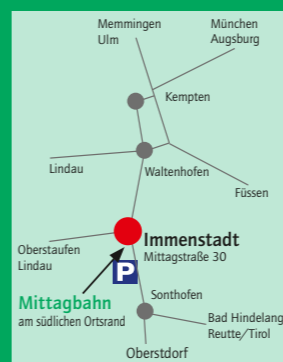
Gaststätte Bergstation

Telefon (08323) 3555

Betriebszeiten im Sommer von 8.00 Uhr durchgehend bis 17.00 Uhr




Notrufnummer 112



Folgen Sie in Immenstadt der neuen Beschilderung „Mittagbahn“.  
(Gehzeit vom Bahnhof 15 Min.)



Bergstation - Gipfelwirt



Rasthaus Mittelstation



Kinderspielplatz



Ski lift



Griaß Eich



Erster Ausgangspunkt in den Naturpark Nagelfluhkette

87509 Immenstadt



Grünten

Aggenstein Breitenberg

Gimpel Rote Flüh

Kühgundkopf

Iseler

Geishorn

Rauhorn

Breitenberg

Rotspitze

Daumen

Hochvogel

Nebelhorn

Rubihorn

Krottenspitze

Kratzer

Trettachspitze

Mädelegabel

Biberkopf

Widderstein

Die Allgäuer Alpen erleben

Burgberg

Bad Hindelang

Sonthofen

Altstädten

Fischen

Oberstdorf

Allgäuer Berghof

Hörnergruppe

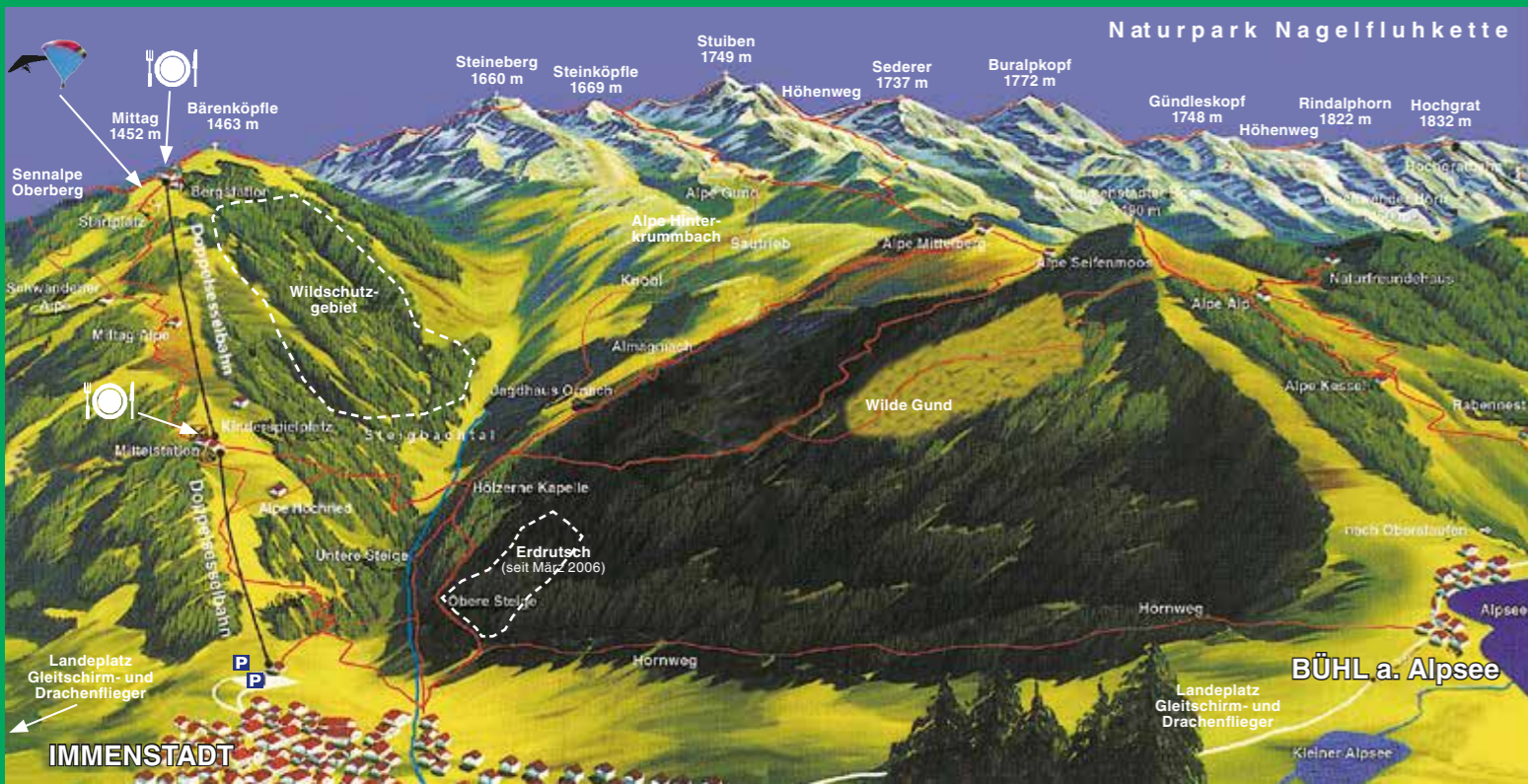
Blaichach

Gunzesrieder Tal

Bayerns längste Doppel-Sesselbahn mit 2.230 m  
Gaststätten an Mittel- und Bergstation  
Sonnenterrassen - Kinderspielplatz  
Kostenlose Liegestühle an der Bergstation

# Auf in's Wanderparadies

HK-Werbung - Fotos: Bruckmeier - Stand 06.21



### Wichtige Hinweise für Bergwanderer:

Verlassen Sie bitte nie die markierten Wege. Hinterlassen Sie bei Ihrem Vermieter das Ziel, die ungefähre Route und die geplante Rückkehr von Ihrem Bergausflug und halten Sie sich daran. Nehmen Sie Wetter- und Lawinensicherungen ernst!

Scheuen Sie sich nicht zu fragen; das Mittag-Team berät Sie gerne!

Größte Vorsicht beim Überqueren von Schneefeldern, die Sie im Hochgebirge auch im Sommer antreffen. Wanderkarten sind an der Tal- oder Bergstation erhältlich.



# Wandertouren

## 1. Vom Mittaggipfel zur Alpe Oberberg - ca. 15 min.

Vom Gipfelkreuz auf gut markiertem Weg zur Alpe Oberberg - Erleben Sie bei der Familie Beck die traditionelle Bergkäseherstellung (Tel. 08323-6784).



## 2. Vom Mittaggipfel zum Bärenkopf (1463 m) - ca. 15 min.

Hier spazieren Sie gemütlich in westlicher Richtung auf dem neuen Wanderweg (auch für Kinderwagen geeignet).

## 3. Vom Mittag zum Steineberg (1660 m) - ca. 60 min.

Vorbei am Bärenkopf, durch eine kleine Senke zur Steineberg-Felswand • über einen schmalen Pfad unterhalb der Felswand, scharf links abbiegen und auf der Südseite des Steinebergs über saftige Wiesen zum Gipfel oder für Schwindelfreie über die neue Steineberg-Leiter (ca. 30 m)

## 4. Vom Mittaggipfel ins Gunzesrieder Tal - ca. 90 min.

Über den Bärenkopf zur Alpe Vorderkrumbach und weiter talabwärts bis nach Gunzesried oder Route Richtung Stuiben, am Ende der Gratgasse links nach Gunzesried (ca. 3 Std.)

## 5. Vom Mittag über Steineberg und Stuiben (1749 m), zur Alpe Gund und zurück - ca. 5 Std.

Über den Bärenkopf zum Steineberg • unterhalb des Steineberg-Gipfels geradeaus weiter • vorbei an der „Grauen Wand“ (gesicherter Felsabbruch, Schwindelfreiheit erforderlich) • am Grat entlang bergauf und bergab vorbei am Steinköpfle, die Gratgasse herunter, an deren Ende sich der Weg zweigt • Abstieg zur **Alpe Gund**, rechts unten zu sehen, oder linker Weg am Grat entlang zum Stuibengipfel (ebenfalls Schwindelfreiheit erforderlich, Seilsicherungen sind angebracht) • vom Stuibengipfel grandioser Rundblick über die Allgäuer Alpen, unter uns das Gunzesrieder Tal • von hier aus weiter zur **Alpe Gund** (Tel. 08323-4921) **Abstieg in's Tal:** Entlang des Alpweges über Alpe Mittelberg, Almamach, Jagdhaus Ornach, das Steigbachtal hinab über die Hölzerne Kapelle nach Immenstadt, im Tal über die Steigbachbrücke zurück zur Talstation

## 6. Mittaggipfel - Steineberg - Alpe Gund - Kemptener Naturfreundehaus - Immenstädter Horn - durch das Steigbachtal nach Immenstadt - ca. 6 Std.

Bis zur Alpe Gund wie in Punkt 5 beschrieben • hinab zur Alpe Mittelberg, links den Hang hinab (wir verlassen den Fahrweg) zur gegenüberliegenden Alpe Seifenmoos (Samstag/Sonntag als Bergwacht-Stützpunkt besetzt) • einen Fahrweg entlang ein kurzes Stück bergauf zum Kemptener Naturfreundehaus (08323-2123) - **Abstieg von hier nach Bühl am Alpsee möglich** • weiter geht's nach Osten den Haushang hinab zur Alpe Alp (1320 m) • nun hinauf zum

Gipfelkreuz des Immenstädter Horns (1489 m) • herrlicher Blick auf den Großen und Kleinen Alpsee, in östlicher Richtung entlang dem markierten Weg zur Horn-Kanzel • durch das Steigbachtal zurück zur Talstation

## 7. Vom Mittaggipfel über die Nagelfluhkette zum Hochgrat - ca. 7 Std.

Die wohl anspruchvollste Tour im Mittag-Wandergebiet über sieben Gipfel zum Hochgrat (1834 m) in Steibis bei Oberstaufen. Bitte rechtzeitig losgehen, wenn Sie die letzte Gondel ins Tal am Hochgrat erreichen wollen, ansonsten noch zwei Stunden Abstieg (ausreichend Proviant erforderlich, unterwegs keine Einkehrmöglichkeit).



Los geht's wie in Pos. 5 beschrieben zum Stuiben • markierter Weg nach Westen zum Sederer (1737 m) • weiter auf dem Europäischen Fernwanderweg über die Oberen Sedererwände zum Buralpkopf (1772 m) • weiter zum Gündleskopf (1784 m) • steil bergab zur Gündlesscharte • wieder 300 Höhenmeter hinauf zum Rindalphorn (1821 m) • ein letztes Mal 200 Höhenmeter hinab zur Brunnenauscharte und auf der anderen Seite hinauf zum Gipfelkreuz des Hochgrat (1834 m) • 25 Minuten unterhalb liegt die Bergstation der Gondelbahn (die Talfahrt können Sie bereits mit der Bergfahrt der Mittag-Schwebebahn lösen), letzte Talfahrt 17.00 Uhr • im Tal in Steibis öffentlicher Bus, der Sie über Steibis nach Oberstaufen auf den Bahnhof bringt, dann mit dem nächsten Zug zurück nach Immenstadt und zur Talstation Mittag-Schwebebahn



**Busverbindung:** Bahnhof Oberstaufen zur Hochgratbahn ab 8.35 Uhr, letzter Bus 18.35 Uhr Hochgratbahn zum Bahnhof Oberstaufen (Fahrpläne liegen an den Bergbahn-Stationen bereit)

Als besonderen Anreiz erhalten Sie an der Mittag- bzw. Hochgratbahn einen **Wanderpass**, der Sie auch zum Erwerb einer Goldmedaille (€ 6,-) berechtigt (Hochgratbahn Tel. 08386-8222).



## 8. NEU: Bergfahrt - Wandern - Rodelspaß (Coaster) Tagestour Mittagbahn - Alpsee Bergwelt - ca. 5 Std.

Tour wie in Punkt 6 beschrieben • vorbei am Kemptener Naturfreundehaus gelangen Sie talabwärts über die Alpe Starkatsgund (1211 m) zum Startpunkt des Alpsee-Coasters



**Busverbindung:** Ratholz nach Immenstadt stündlich bis 18.30 Uhr (Sa/So bis 17.30 Uhr)

### Einkehrmöglichkeiten zu den Wandervorschlägen:

Sennalpe Hochried / Sennalpe Derb / Alpe Oberberg / Alpe Vorderkrumbach / Alpe Gund / Alpe Mittelberg / Kemptener Naturfreundehaus / Alpe Starkatsgund / Bärenfalle, Alpsee-Bergwelt

# Veranstaltungen

### Berggottesdienste, -messen

**Evang. Berggottesdienst** mittwochs Anfang Juli bis Anfang September - auf dem Mittaggipfel

### Bergmessen

Mitte Juni - auf dem Mittaggipfel  
Ende August - auf dem Steineberg  
Anfang September - am Bärenköpfe und auf dem Stuiben



Alle aktuellen Veranstaltungen rund um den Mittag finden Sie unter [www.mittagbahn.de](http://www.mittagbahn.de)



**Tierfreundlicher Wanderberg**  
Hundettransport mit der Sesselbahn - kein Problem

